

03 පාඨම

ශ්‍රී ලංකාවේ භූ දර්ශනය

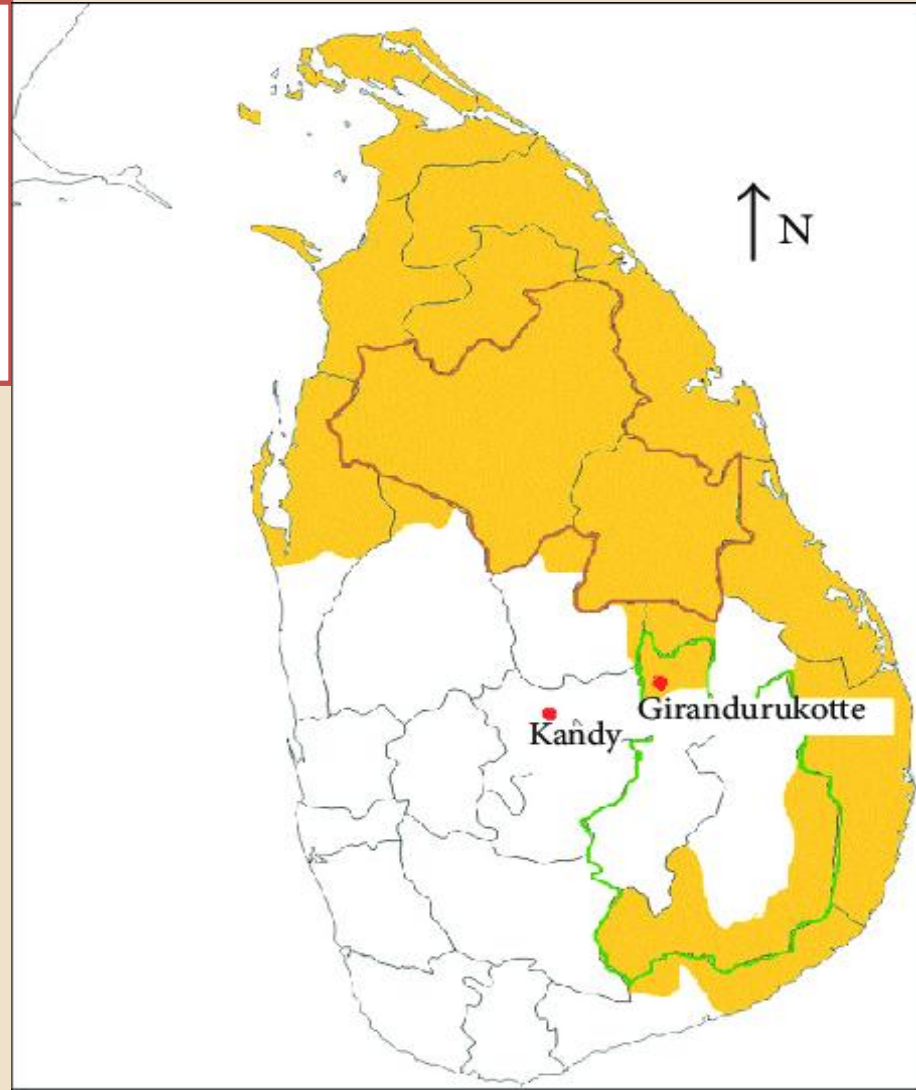
වියළි කලාපීය භූ දර්ශනය

ඩී .එස්. යූ .අරේභා ජයලත්

වියළි කලාපීය හා දුර්ලභ

ව්‍යාප්තිය ශ්‍රී ලංකාවේ වාරි ශිෂ්ටාචාරය ආරම්භ වූ ප්‍රදේශ

- ➔ උතුරු පළාත
- ➔ උතුරු මැද පළාත
- ➔ ශ්‍රී ලංකාවේ නැගෙනහිර හා ගිණිකොණාදිය ප්‍රදේශ



වියළි කලාපීය හූ දැරෙන නිර්මාණය වීමට බලපා ඇති සාධක

- දැඩි නියඟය
- අධික උෂ්ණත්වය
- අවිනිශ්චිත හා අඩු වර්ෂාපතනය
- ඉහළ වාෂ්පීකරණය




වියළි කලාපීය හා දුර්ලභයේ භෞතික ලක්ෂණ

- පුළුල් තැනිතලා



- ශේෂ කඳු
(සීගිරිය, දඹුල්ල ,
රිටිගල , කතරගම)



- වසරේ එක් කාලයකදී සිඳි යන ගංගා



- වනාන්තර
(උස් කඳුන් හා තද අරටු සහිත ශාක)

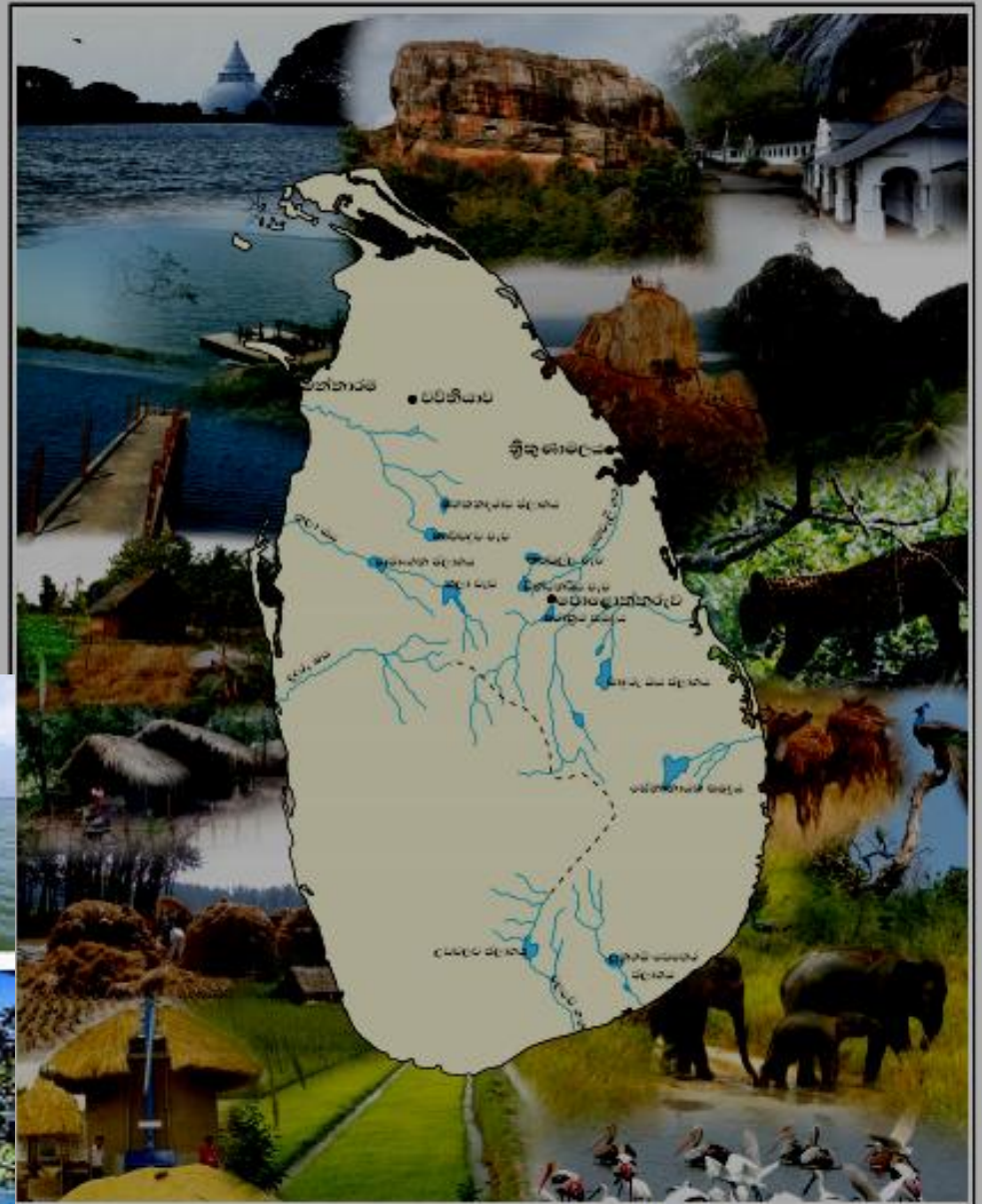


- කටු පඳුරු සහිත ලඳු කැළෑ
ශ්‍රී ලංකාවේ වයඹදිග
(මන්නාරම , පුත්තලම)
ගිණිකොණ දිග ප්‍රදේශ
(හම්බන්තොට)



වියළි කලාපීය භූ දර්ශනයේ මානව ක්‍රියාකාරකම්

- වාරි තාක්ෂණය
ගංගා හරස් කර ඉදි
කරන ලද වැව් හා වර්ෂා
ජලයෙන් පෝෂණය වන
වැව්



3.3 රූපය - ශ්‍රී ලංකාවේ වියළි කලාපීය භූ දර්ශනය

- වී ගොවිතැන

වාරි ජලය පදනම් කරගෙන විශාල බිම් ප්‍රමාණයක වී වගා කිරීම



- වී ගොවිතැන ආශ්‍රිත කර්මාන්ත

සහල් මෝල් හා සහල් පිටි ආශ්‍රිත කර්මාන්ත



- හේන් වගාව

වර්ෂාපතනය මත රඳා පවතින හේන් වගාව



- ජනාවාස

සියලු පහසුකම් සහිත ව
සැලසුම් කරන ලද මහවැලි
ජනාවාස



- අභයභූමි හා වනෝද්‍යාන

අභයභූමි -
(යාල , විල්පත්තු , කුමන)

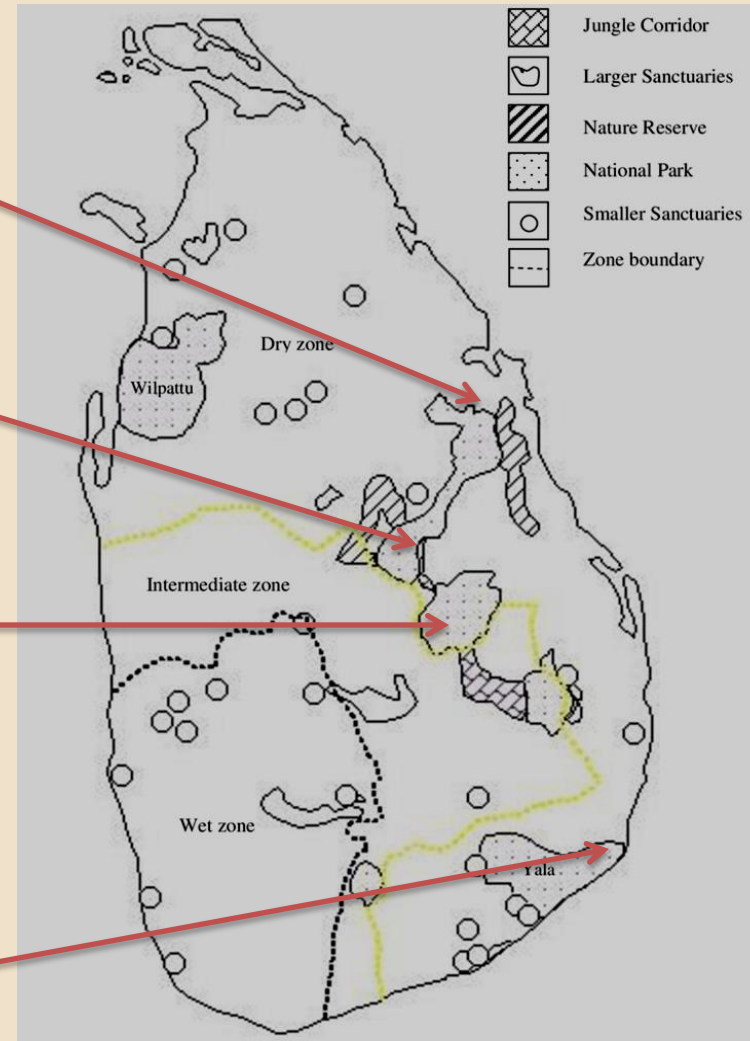
වනෝද්‍යාන -
(සෝමාවතී , මාදුරැඹය , වස්ගමුව)

සෝමාවතී
වනෝද්‍යාන

වස්ගමුව
වනෝද්‍යාන

මාදුරැඹය
වනෝද්‍යාන

කුමන
අභයභූමි



- විවිධ ආගමික සිද්ධස්ථාන
අනුරාධපුර ශ්‍රී මහා බෝධිය හා වෙනත්



මන්නාරමේ මඩු
දේවස්ථානය



කතරගම ස්කන්ධකුමාර දේවාලය

ත්‍රිකුණාමලයේ
කෝනේශ්වරම් කෝවිල



නැගෙනහිර ප්‍රදේශ වල
ඉස්ලාම් දේවස්ථාන

